



DIGIGEO LIBEREC 2024



Zvýhodněná registrace
jen do 26. 5. 2024

6. - 7. 6. 2024 | DRUHÝ CIRKULÁŘ

Na co se můžete těšit?

Po loňském úspěchu jsme připravili dva dny inspirace a setkávání pro učitele, učitelky, studenty a studentky, kteří mají zájem o školní vzdělávání v geografii. Zajímat se budeme o vše digitální: pomůcky, které nám vylepší výuku, metody, které pomáhají budovat digitální kompetenci žáků, i kurikulární změny v RVP.

Co nabízíme?

O účastníky konference se dobře postaráme: zajistíme odborný program se zkušenými lektory z celého Česka. K tomu kvalitní celodenní stravování z rodinné pekárny a cukrárny Koláček. A pro všechny přesporní ubytování v příjemném novém zařízení v docházkové vzdálenosti od místa konání.

Důležité termíny

- ✓ Přihlášky do 26. 5. 2024
- ✓ Konference 6. a 7. 6. 2024

Konferenční poplatek

- ✓ Základní 1000 Kč (vč. DPH)
- ✓ Zdarma pro přednášející studenty/ky VŠ

Workshopy - vyberete si?




Nové RVP: jak vytvořit ŠVP

Geografie pro 21. století: cesta od RVP k ŠVP prakticky a na příkladu tématu geotechnologií.




Carbon Pearl

Geogra o udržitelném rozvoji: jak na téma změny klimatu a udržitelnosti v hodině geografie?



3D tisk pro geografii

Seznámíme vás s nápady na využití 3D tiskáren pro geografické vzdělávání.



Do terénu s geografickými aplikacemi

Terénní práce je důležitým prvkem školní geografie. Jak do ní integrovat digitální technologie?



Tvorba kartogramů v ArcGIS Online

ArcGIS Online se stala nejen ve světě, ale i v Česku, oblíbeným nástrojem ve školách.



AI do hodiny zeměpisu

Ukážeme si použití běžných nástrojů AI pro přípravu na naše hodiny geografie a zeměpisu.

A to ještě není vše! Celou nabídku workshopů najdete na https://kgd.fp.tul.cz/digigeo2024_ws



Jaká bude nová geografie ve školách? Co přináší návrh revidovaného RVP pro naše hodiny zeměpisu/geografie?

A jak propast RVP do našeho ŠVP?

Kdo nám pomůže a jaké obavy nás v případě revize RVP spojují?

Kde se dozvědět více?

Téma nového RVP, které zavádí do škol předmět geografie zaslouženě patří k tomu nejdůležitějšímu na letošním DigiGeo.

PŘEDNÁŠKA KULATÝ STŮL WORKSHOP

revize RVP

co přinese do hodin geografie?

jsme spojeni se světem

zahraniční odborníci a jejich zkušenosti

Téma geografického vzdělávání a digitální kompetence je aktuální pro celý svět.

Liberecké DigiGeo bude mezinárodní: na konferenci jsme pozvali zahraniční experty ve vzdělávání, kteří se k nám v pátek dopoledne připojí online s inspirativním povídáním o jejich zkušenostech s integrací digitálních technologií do hodin geografie.

Tlumočení z angličtiny bude pro přítomné zajištěno.

PŘEDNÁŠKA ENGLISH/ČESKY

A DALŠÍ INSPIRATIVNÍ PROGRAM

Přednášky odborníků na digitální kompetenci v geografickém vzdělávání na základních a středních školách.

Ale i příklady dobré praxe: učitelů i studujících na českých vysokých školách. Jací jsou vaši budoucí kolegové a kolegyně?

PŘEDNÁŠKA

Čtvrteční poledne - čas pro EXPO

Už jste byli se svou školou na libereckých Dnech GIS? Jak souvisí s geografii? Ve čtvrtek, v době oběda, vám své nápady představí třeba odborníci na územní plánování z liberecké radnice, ale i studenti našich univerzit a další odborníci.

EXPO-TRŽNICE NÁPADŮ



DigiGeo je
i pro VŠ
studentky
a studenty

se zájmem o geografické
vzdělávání na ZŠ a SŠ



Najděte nové
přátele z
univerzit v Česku

Konference začne
předkonferenčním
studentským programem. Ale
čas bude i na poznávání
studentského Liberce.

Užijete si celý
program
konference.

Program pro studenty/ky,
workshopy, semináře, kulatý
stůl k změnám v RVP ZV
Geografie a další.



Termín: samostatný
studentský blok ve středu
5. 6., začátek 16:30

Konferenční poplatek: **zdarma**

Včasná přihláška vám zajistí
ubytování na dvě noci
a stravování.

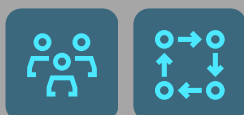


Přihlášky:



Když se řekne DigiGeo, napadne nás

INSPIRACE
SÍŤOVÁNÍ
PROŽITKY
SEBEDŮVĚRA
PRAXE
GEOGRAFIE
INOVACE
LIBEREC



DigiGeo pro vás připravuje

FP TUL

npi | Národní pedagogický institut
České republiky

Rámcový program

středa 5. 6. 2024



Předkonferenční program pro studenty a studentky českých
vysokých škol s profesním zájmem o geografické vzdělávání.

čtvrtek 6. 6. 2024

9:30–11:30

Zahájení konference s inspirativními referáty od předních
odborníků a odbornic na geografické vzdělávání v Česku.

11:30–13:00

EXPO – TRŽNICE NÁPADŮ
obědová pauza spojená s tržnicí inspirace ve formě krátkých
úloh představových našimi partnery z Města Liberec, PRUSA
RESEARCH, ARCDATA PRAHA a domácí Technické univerzity v
Liberci.

13:00–17:15

WORKSHOPY
Tři bloky workshopů pro maximální praktický prožitek.

18:30–20:30

konferenční raut

pátek 7. 6. 2024

9:00–10:30

Zahraniční zkušenosti: online přenos s tlumočením do češtiny.

10:50–11:40

Příklady dobré (české) praxe.

12:15–13:45

Páteční blok praktických workshopů.

14:00–15:00

Revize RVP ZV pro obor Geografie: moderovaná diskuse.

15:00

Zakončení konference DigiGeo.

Partneři, bez kterých by nebylo DigiGeo



KATEDRA GEOINFORMATIKY
Univerzita Palackého v Olomouci



Pedagogická
fakulta
Faculty
of Education

Jihočeská univerzita
v Českých Budějovicích
University of South Bohemia
in České Budějovice

ARCDATA PRAHA
esri Official
Distributor

PRUSA
RESEARCH
by JOSEF PRUSA